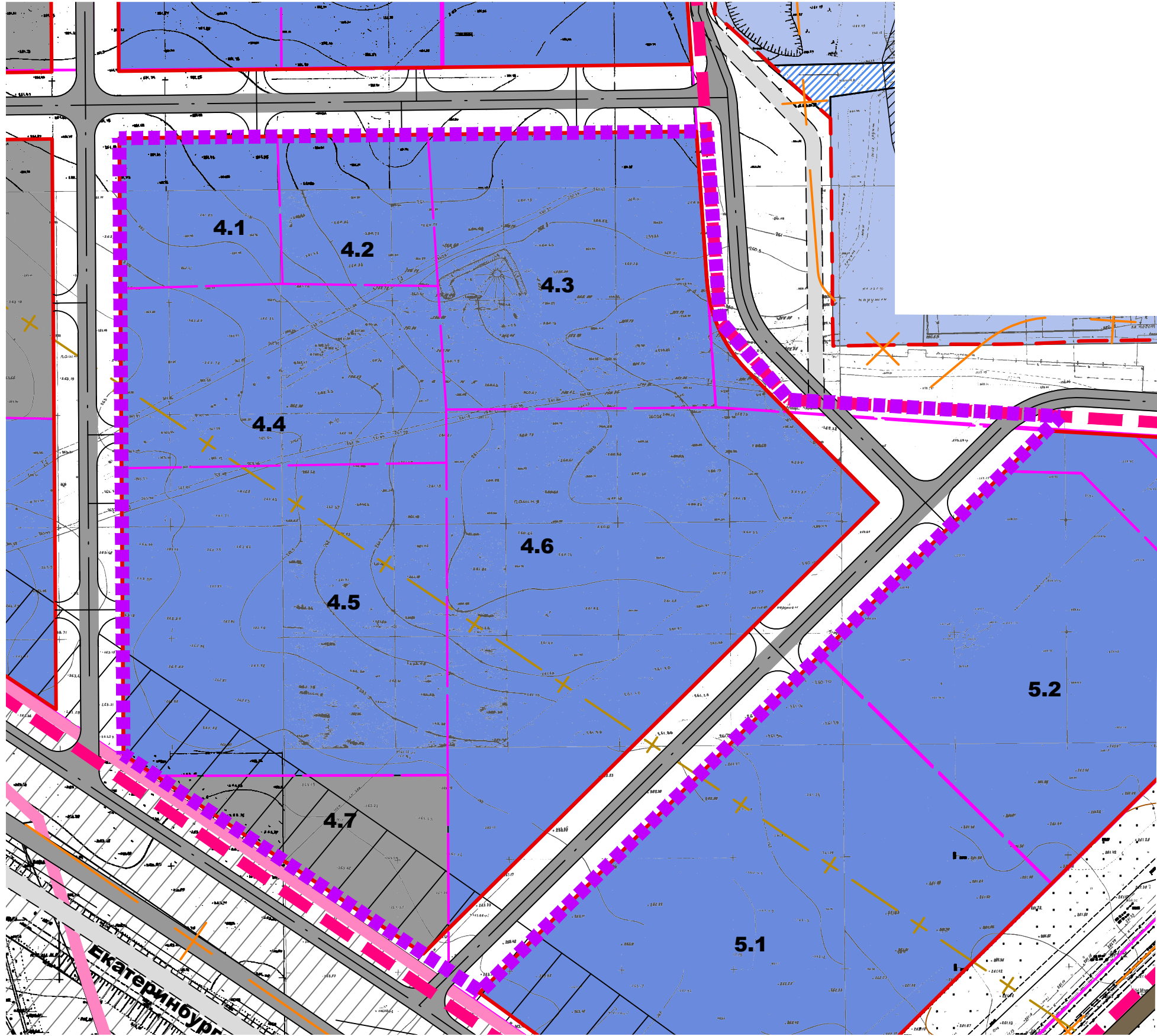


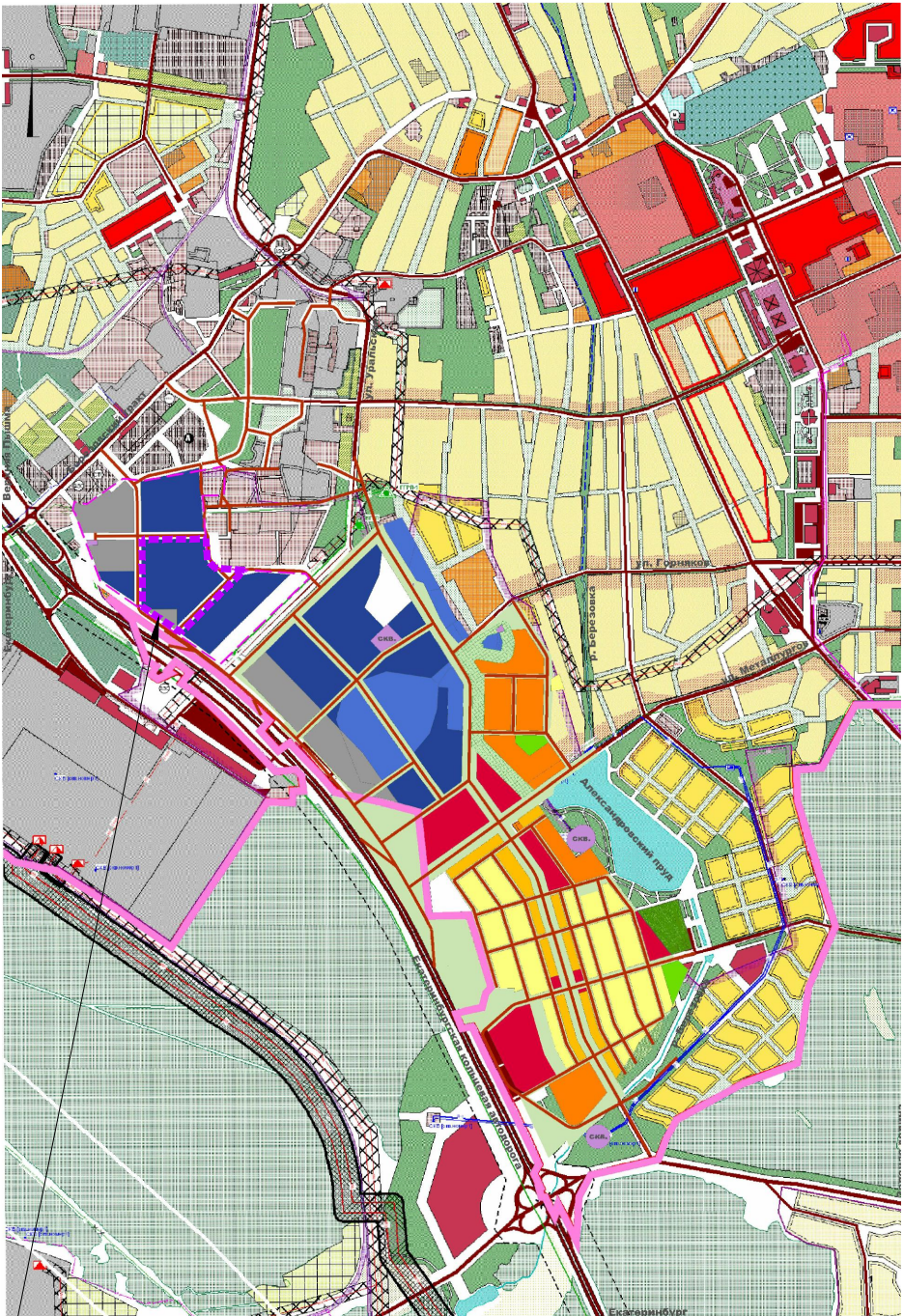

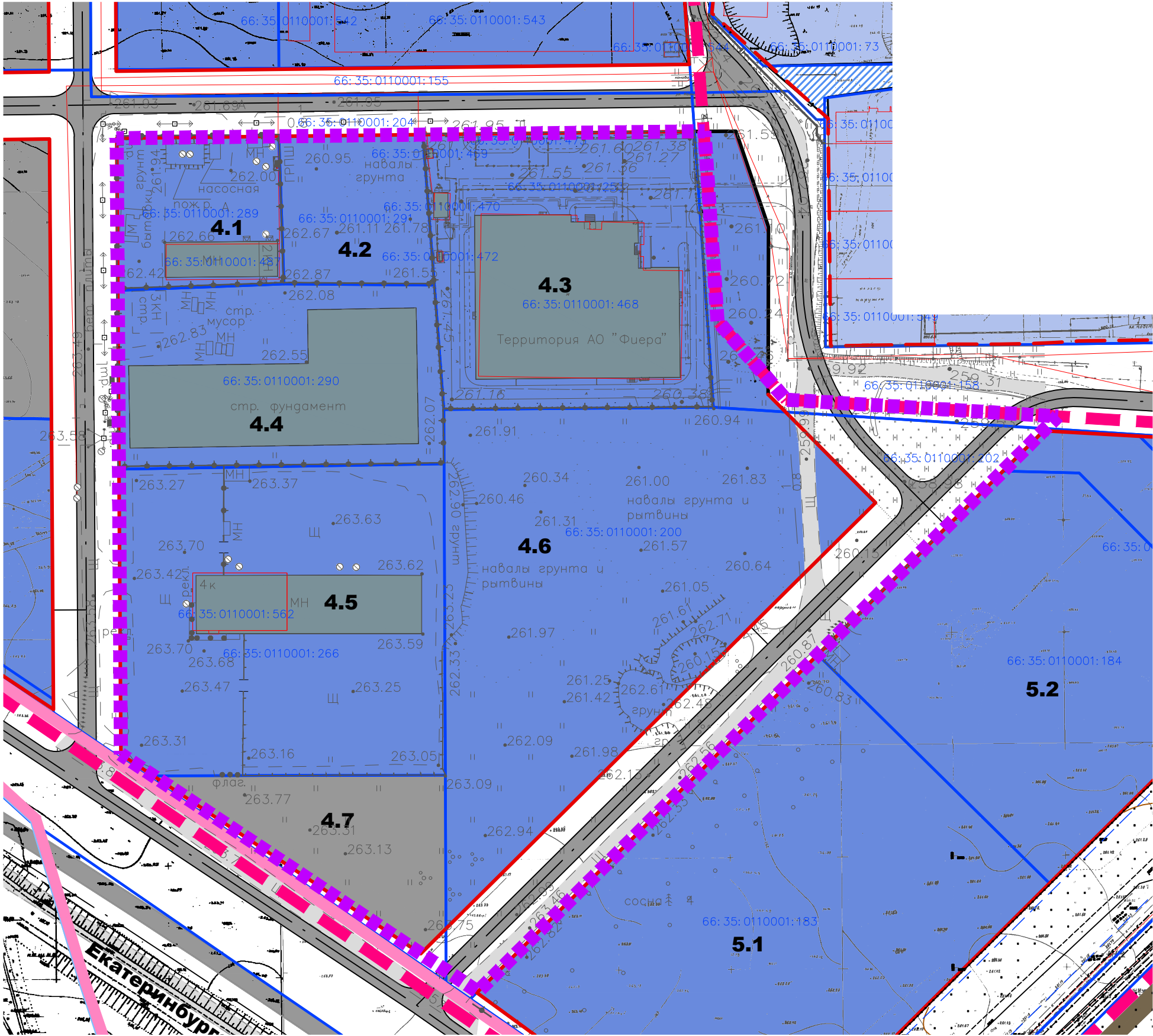
Фрагмент 3.1 чертежа планировки территории, М 1:2000

Действующий



Фрагмент 3.1 чертежа планировки территории, М 1:2000

С внесением изменений



— границы внесения изменений в восточную часть проекта планировки и проекта межевания территории для строительства логистического комплекса в г. Березовском Свердловской области по ул. Кольцевой, 4 в составе промышленного планировочного района "Южный", в части образования земельного участка для размещения коммунальных, складских объектов согласно Постановлению администрации Березовского городского округа от 07.07.2021 №658

УСЛОВНЫЕ ОБОЗНАЧЕНИЯ

Сущ.	Расч. срок	Границы:	Транспортная инфраструктура:	
		проектирования		магистральная дорога скоростного движения ЕКАД
		населенного пункта г. Березовский		улица общегородского значения
		красные линии (действующие, устанавливаемые)		улица районного значения
		границы кварталов согласно сведениям из Единого государственного реестра недвижимости**		улица местного значения
		границы земельных участков согласно сведениям Единого государственного реестра недвижимости**		
		объекты капитального строительства согласно сведениям из Единого государственного реестра недвижимости**		
		границы зон с особыми условиями использования территории согласно сведениям из Единого государственного реестра недвижимости**		
		Территории:		Здания и сооружения:
		коммунальных предприятий, производственных баз		здания производственного и коммунального назначения
		предприятий по обслуживанию автотранспорта		
		объектов инженерной инфраструктуры		

ЭКСПЛИКАЦИЯ предприятий и объектов
(Южной промышленно-коммунальной зоны г. Березовский):

Существующие (в границах проектирования):

- 4.1 LORENA кухни (изм. от 07.2021)
- 4.2 ИП Вохомский П. О.
- 4.3 ЗАО "Фиера"
- 4.4 ООО "Домино"
- 4.5 ООО "КАМАЗ ЦЕНТР Екатеринбург" (изм. от 07.2021)
- 4.6 HERMANN
- 4.7 Индустриальный парк березовский

Примечание:

*граница внесения изменений в проект планировки и проект межевания территории на основании Постановления администрации Березовского городского округа от 07.07.2021 №658;
**границы кадастровых кварталов, кадастровых земельных участков, объектов капитального строительства и зон с особыми условиями использования территории актуализированы на июль 2021 г.
***Фрагмент 3.1 чертежа планировки территории выполнен на основании комплекса инженерных изысканий, выполненных в 2019 и 2021гг. М 1:2000 и М 1:500. Система координат МСК-66;

Гриф: н/с						Экз.:			
						Т-2669СО-2015-03 с изменениями 2021-6.5-ППМ от 31.05.2021			
						Проект изменений в восточную часть проекта планировки и проекта межевания территории для строительства логистического комплекса в г. Березовский Свердловской области, по ул. Кольцевой, 4, в составе промышленного планировочного района «Южный», в части образования земельного участка для размещения коммунальных, складских объектов			
Изм.	Кол.уч	Лист	№ док	Подпись	Дата	Березовский городской округ	Стадия	Лист	Листов
							ППТ	3.1	1
Разработ.	Огородникова		Фрагмент 3.1 чертежа планировки территории, М 1:2000				Проектное бюро "CUST" г. Екатеринбург, ИП Казанцева Н.В.		
Выполнил	Огородникова								
Проверил	Казанцева								